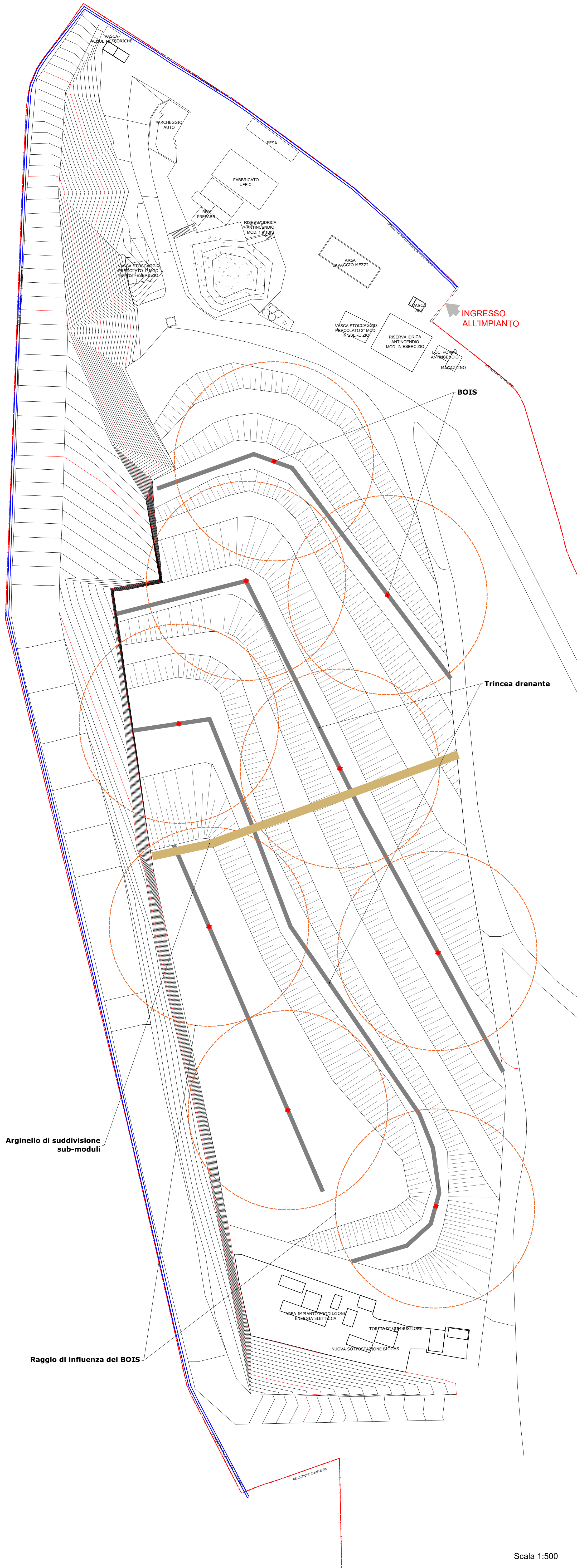
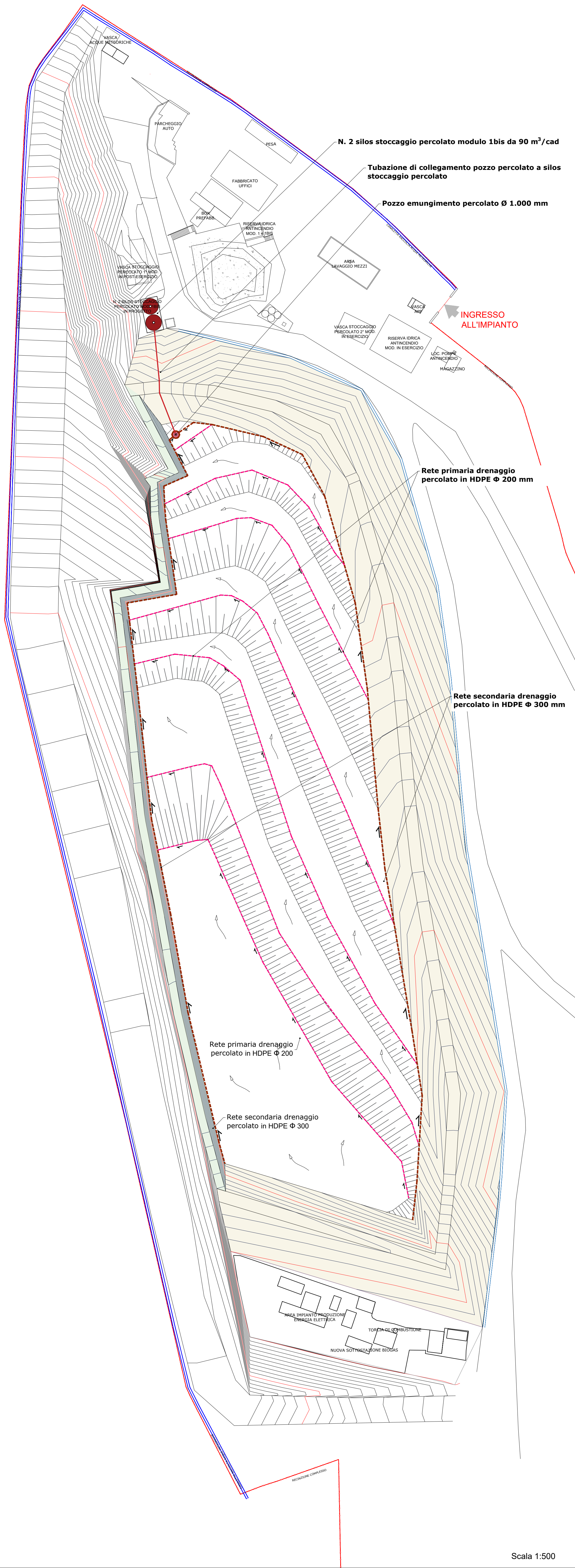


Planimetria gestione biogas residuo modulo n. 1



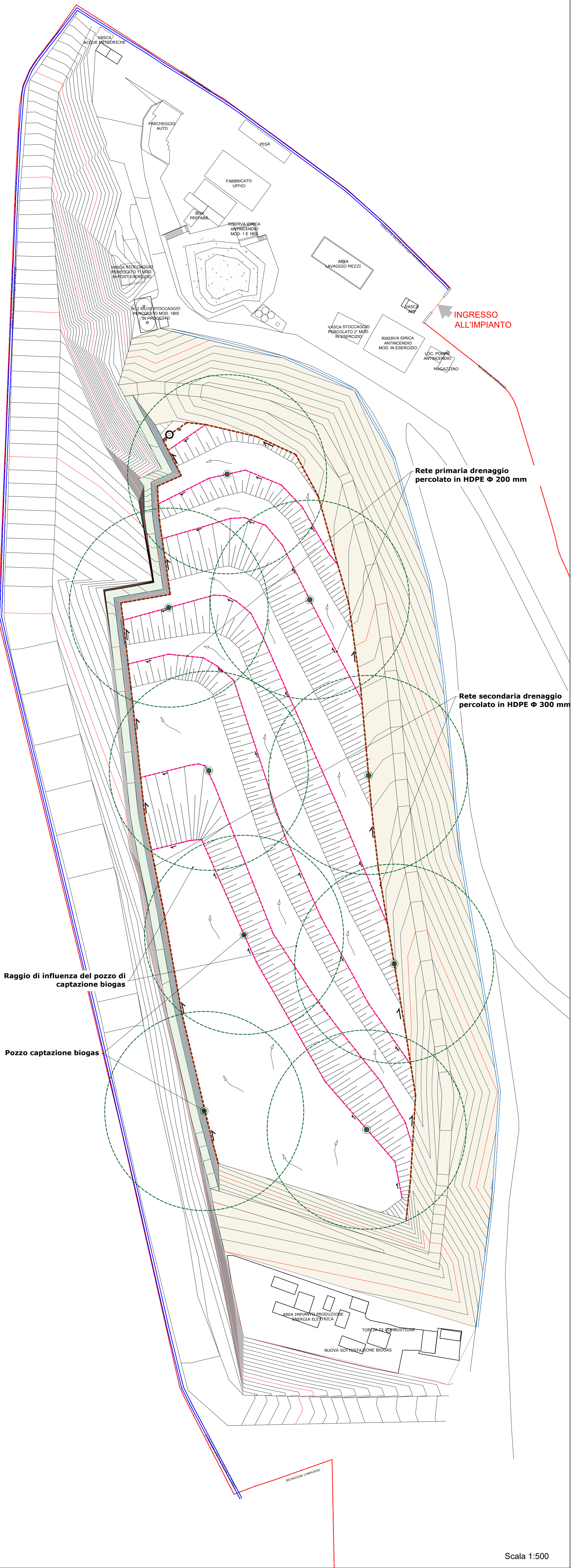
Scala 1:500

Planimetria gestione percolato modulo n. 1bis



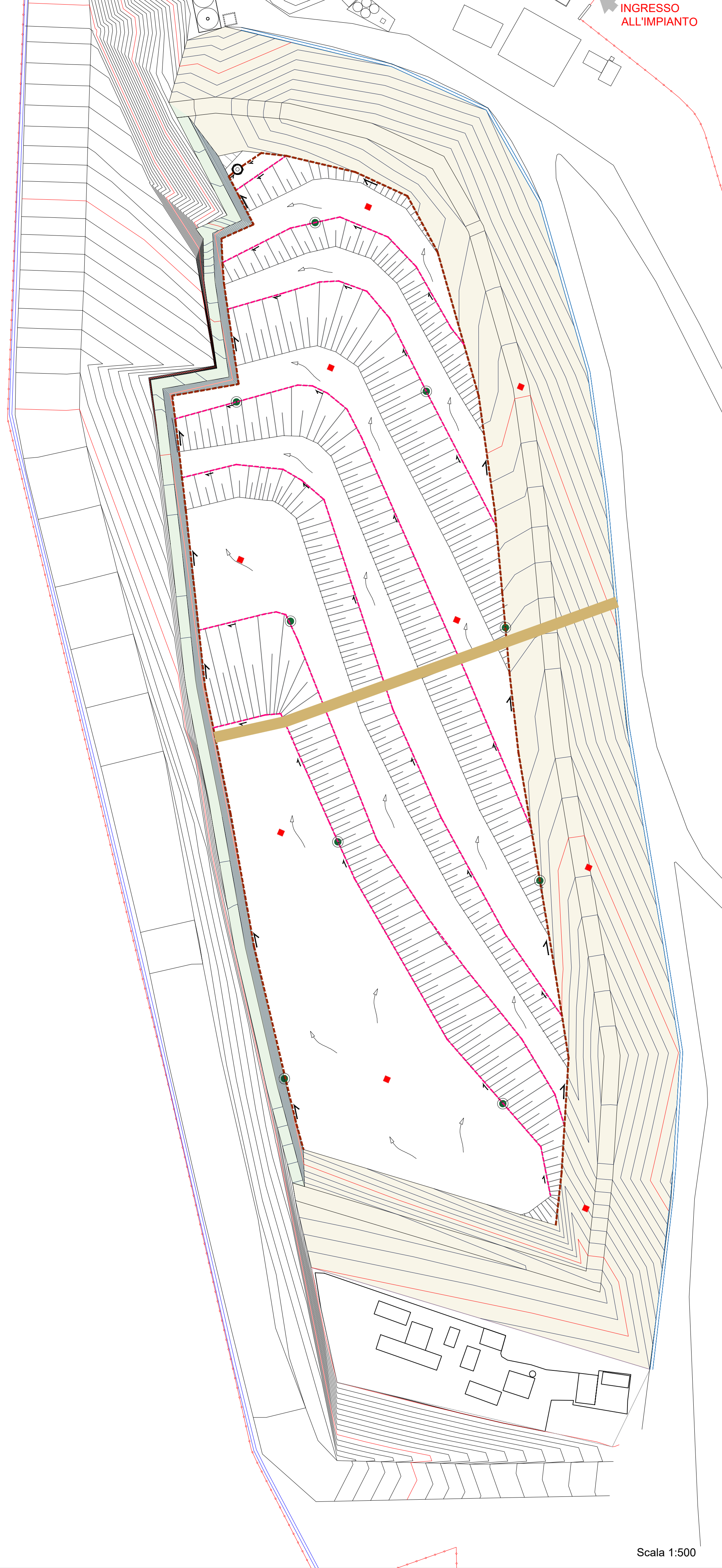
Scala 1:500

Planimetria gestione biogas modulo n. 1bis



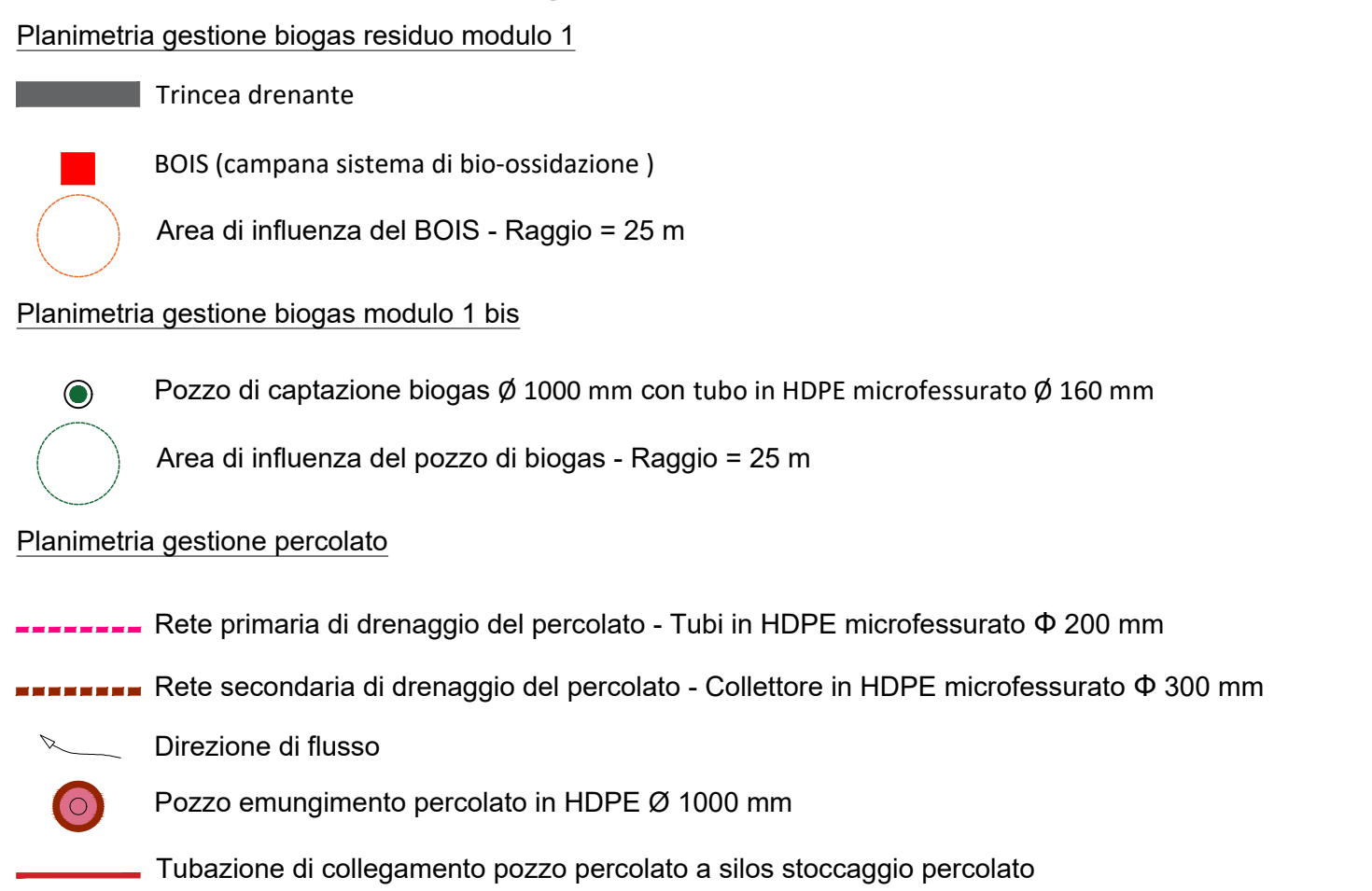
Scala 1:500

Planimetria impianti di gestione biogas modulo 1 e 1 bis

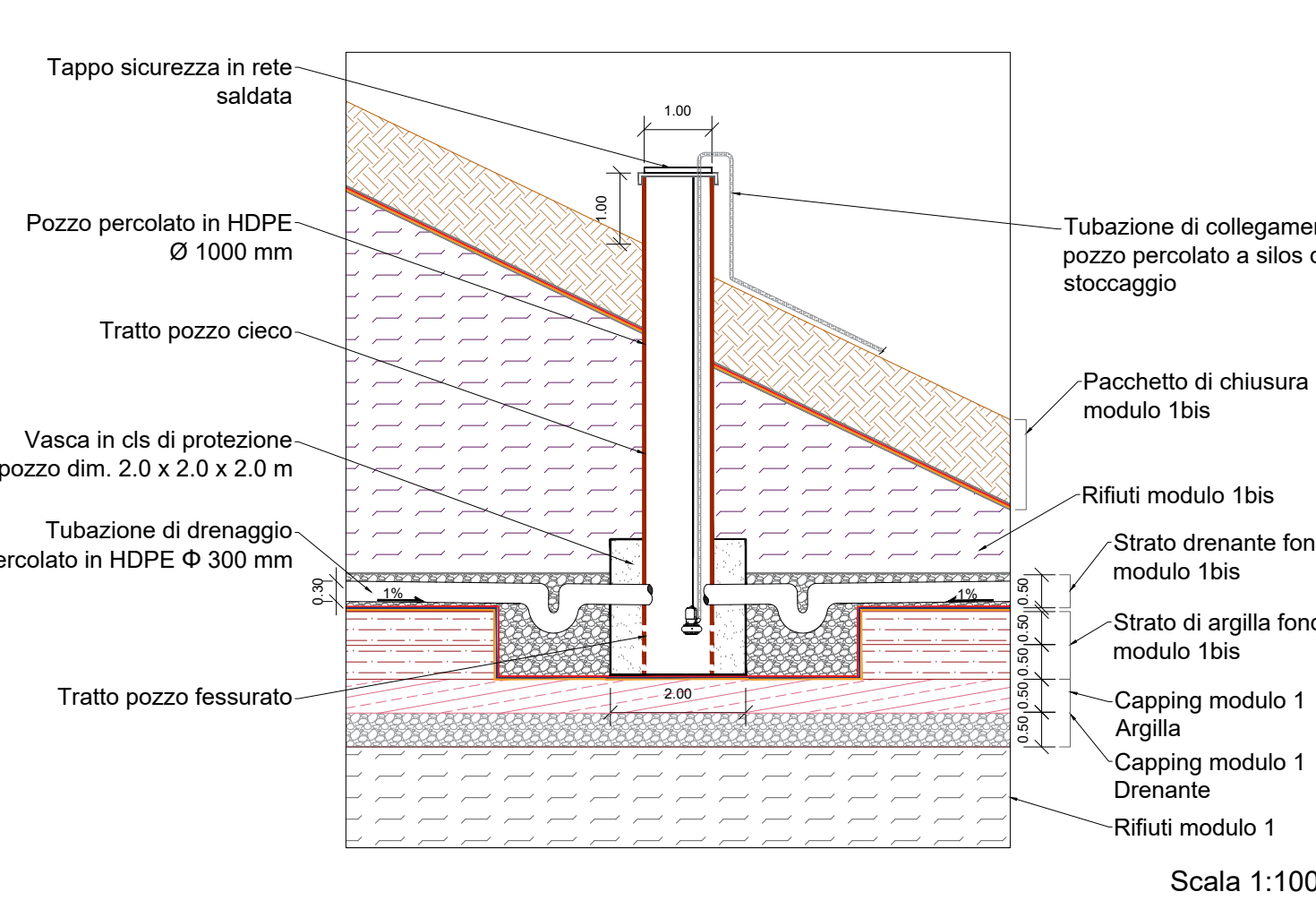


Scala 1:500

Legenda planimetrie

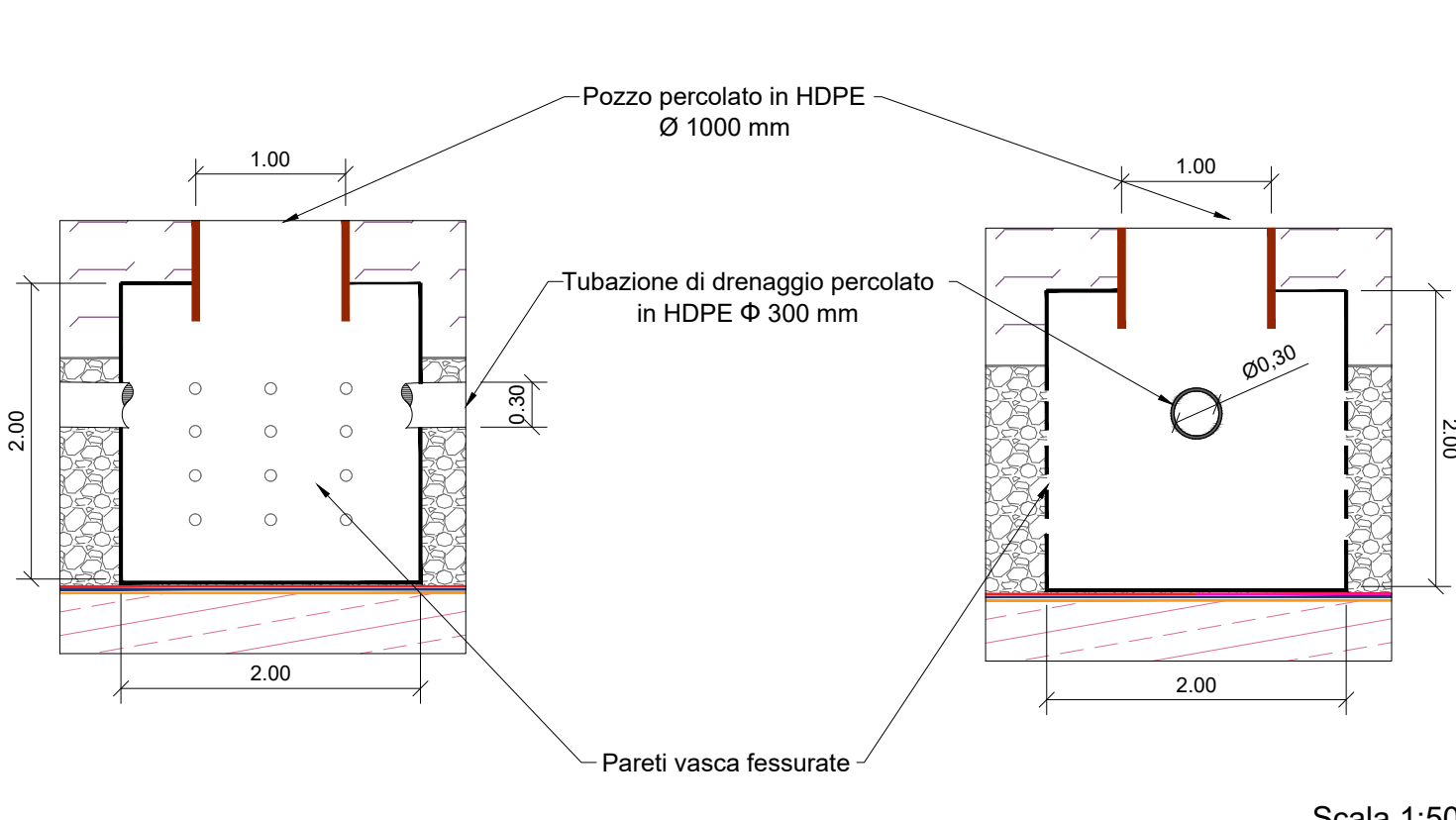


Particolare pozzo emungimento percolato



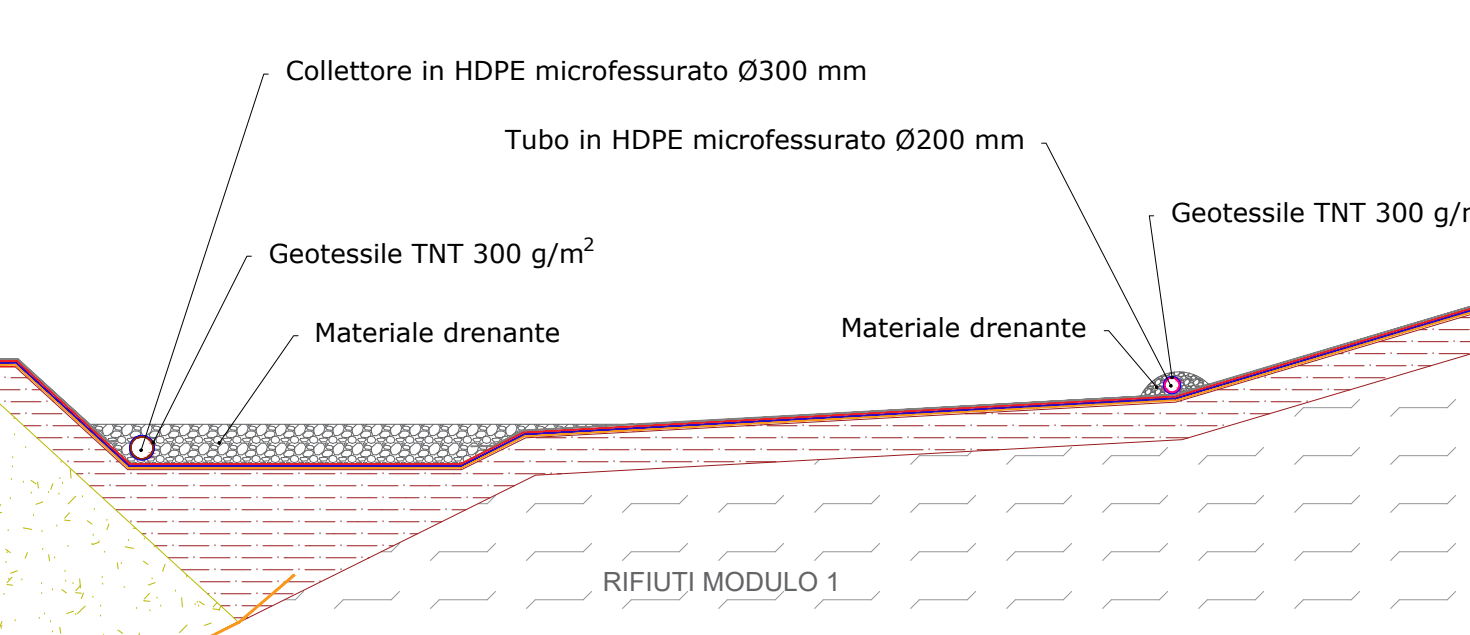
Scala 1:100

Particolare vasca di protezione pozzo percolato



Scala 1:50

Sezione tipo rete captazione percolato



Scala 1:50

UBICAZIONE:	REGIONE AUTONOMA DELLA SARDEGNA Provincia Sassari Comune di Ozieri
PROGETTO:	Procedura di VIA ex-post ai sensi dell'art. 29 c.3 del D. Lgs. 152/06 ss.mm.ii Discarica controllata per rifiuti non pericolosi dotata di impianto di biogas in Loc. "Coldianu" Comune di Ozieri (SS) AMPLIAMENTO MODULO 1BIS
TITOLO ELABORATO:	Planimetria impianti gestione biogas modulo 1 e modulo 1bis e impianto gestione percolato modulo 1bis
PROFONTE:	Consorzio Z.I.R. Chiviani - Ozieri S.P. Ozieri - Menu e Rios s.n. 07010 - Chiviani, Ozieri Chiviani Ambiente S.p.A. Società Legale con Centro Servizi S.P. Ozieri - Menu e Rios s.n. 07010 - Chiviani, Ozieri
PROGETTAZIONE:	Il Direttore Tecnico (Dr. Maurizio Fiore)
FORNITO:	841x1442 mm
SCALA:	Varie
SCALA PLOT:	1:1
REV:	01
APPROVATO:	FM
VERIFICATO:	FM
NOME FILE:	T.09
PROGRESSIVO TAVOLA PROGETTO:	Tavola n°
DATA:	9
	LUGLIO 2024